

Latvijas Republikas 2015. gada čempionāts alpīnismā

NOLIKUMS

I MĒRĶIS UN UZDEVUMI

- 1.1. Popularizēt un veicināt kalnos kāpšanu, alpīnismu;
- 1.2. Noteikt labākos sportistus alpīnistus.

II LAIKS UN VIETA

2. Čempionāta norises laiks no 01.12.2014 līdz 30.11.2015. jebkurā Pasaules kalnu rajonā.
3. Noslēguma pasākums un uzvarētāju apbalvošana notiks 05.12.2015. Vieta un laiks tiks precizēti.

III VADĪBA

4. Čempionātu organizē un vada Latvijas Alpīnistu Savienība (turpmāk – LAS) un tās apstiprināta tiesnešu kolēģija.

IV DALĪBNIEKI

- 4.1. Čempionātā piedalās LR pilsoņi un pastāvīgie iedzīvotāji. Vismaz pusei no komandas dalībniekiem jābūt Latvijas pārstāvjiem (izņemot Augstkalnu klasi).

V PROGRAMMA UN NOSACĪJUMI

- 4.2. Čempionāts tiek organizēts šādās maršrutu klasēs, iesniedzot atskaites:
 - 4.2.1. Augstkalnu klase – maršrutā izieto virsotņu augstums ir virs 6000 m vjl.;
 - 4.2.2. Tehniskā A klase – maršruta grūtību kategorija no UIAA IV+ (3B RUS) ar augstumu virs 2500 m vjl. (2.pielikums);
 - 4.2.3. Tehniskā B klase – maršruta grūtību kategorija līdz UIAA IV (3A RUS) (ieskaitot) (2.pielikums);
 - 4.2.4. Klinšu/ledus klase – klinšu/ledus maršruta tehniskās daļas garums ne mazāks par 250 m un grūtību kategorija ir ne zemāka kā UIAA V- (4A RUS) (2.pielikums);
 - 4.2.5. Pārgājieni klase – pārgājieni kalnu rajonos. Kājām veiktā nepārtrauktā posma garums no 100 km, iekļaujot ne mazāk kā 2 kalnu pārejas;
 - 4.2.6. Iesācēju klase – kalnu maršruta grūtību kategorija līdz UIAA III (2A RUS) (ieskaitot). Komandas sastāvā ne vairāk kā divi dalībnieki (t.sk. grupas vadītājs) ar iepriekšēju kalnu pieredzi, pārējie - iesācēji, kas iepriekš nav veikuši grūtību kategorijas kāpienus kalnos.

5. Maršruta atskaites noformē saskaņā ar 1.pielikumu. [Atskaites 1. lpp. jānorāda čempionāta nosaukums un klase, kurā atskaite tiek iesniegta.](#)

6. Čempionāta dalībnieki noslēguma pasākumā prezentē izieto maršrutu. Prezentāciju secība tiek izlozēta.

VI PIETEIKŠANĀS ČEMPIONĀTAM

7. Maršrutu atskaites (papīra un elektroniskā formā) jāiesniedz līdz 30.11.2015.:

8.papīra formā – iesniegt LAS valdei vai izmantojot pasta adresi/kastīti: Grostonas iela 6b, Rīga LV-1013;

9.elektronisko versiju, formātos: *.doc, *.pdf, *.tif, nosūtīt uz e-pastu: las_valde@inbox.lv, e-pasta nosaukumā norādīt „atskaite”.

10. Maršrutu prezentācijas noslēguma pasākumam jāiesniedz elektroniski, nosūtot uz e-pastu: las_valde@inbox.lv, e-pasta nosaukumā norādīt „atskaites prezentācija” vai noslēguma vietā 1 stundu pirms pasākuma sākumam.

VII VĒRTĒŠANA UN APBALVOŠANA

11. Tiesnešu kolēģija sastāv no 5 locekļiem, kuru kalnu kāpšanas pieredze ir ne mazāka par UIAA VI- (5A RUS) grūtības pakāpi un kuri nav 2015.gada čempionāta dalībnieki.

12. Tiesnešu kolēģiju un galveno tiesnesi apstiprina LAS Valde un to sastāvu publicē LAS interneta lapā līdz 15.11.2015.

13. Vērtēšana notiek slēgtā tiesnešu kolēģijas sēdē līdz 02.12.2015.

14. Tiesnešu kolēģijai ir tiesības piešķirt atzinības rakstu dalībniekiem par piedalīšanos čempionātā vai piešķirt čempiona nosaukumu par īpašiem sasniegumiem.

15. Tiesnešu kolēģijai nav tiesību mainīt klasi, kurā ir pieteikušies dalībnieki.

16. Čempionātā tiek apbalvoti pirmās, otrās, trešās vietas ieguvēji katrā klasē.

17. Čempionāta godalgoto vietu ieguvēji tiek apbalvoti ar diplomiem un medaļām.

VIII FINANSES

18. Visus izdevumus, kas saistīti ar piedalīšanos čempionātā, sedz komandu dalībnieki vai to pārstāvētās institūcijas, kā arī atbalstītāji (sponsori).

IX ATSKAITES

19. Čempionātam iesniegtās maršrutu atskaites tiek nodotas glabāšanā LAS bibliotēkā un ievietotas LAS mājas lapā.

O.Mirošņikovs
LAS Alpīnisma komisija
29265359

Pieņemts 26.02.2015.

Latvijas Alpīnistu savienības valdē.

Adrese korespondencei: Grostonas iela 6b, Rīga LV-1013, Latvija

Tel.: +371 29691313 (A.Rakēviča), +371 29539205 (M. Vilciņa)

e-pasts: las_valde@inbox.lv Informācija internetā: www.climbing.lv

Maršruta atskaite

Maršruta atskaitē jānorāda:

1. Kalnu rajons, virsotne, tās augstums;
2. Čempionāta maršruta klase;
3. Maršruta nosaukums;
4. Pirmgājiens vai maršruta atkārtojums;
5. Maršruta grūtību kategorija;
6. Maršruts veikšanas laiks un ilgums (maršruta sākuma, virsotnes sasniegšana un maršruta finiša datums un laiks);
7. Uzkāpšanas stils (komandā / solo / gida pavadībā u.c.);
8. Komandas dalībnieki, t.sk. ja maršruts veikts citas valsts komandas sastāvā, tad jāsniedz precīzas ziņas par šo komandu – valsts, komanda, cik dalībnieku;
9. Maršruta raksturojums:
 - 9.1. Augstuma starpība, maršruta garums, vidējais slīpums;
 - 9.2. Reljefs, maršruta stāvoklis (sniegs, ledus, apledojušas klintis utt.);
 - 9.3. Iekārtojums maršrutā (stacijas, starppunkti – pilnībā / labi / daļēji iekārtots vai nav iekārtots);
 - 9.4. Ja maršruts veikts citas valsts komandas sastāvā, tad jānorāda kāds ir Latvijas dalībnieku devums maršruta sarežģīto posmu iziešanā;
10. Maršruta fotogrāfija.

Papildus var pievienot:


































- Kalnu rajona karti ar iezīmētu maršrutu;
- Papildus fotogrāfijas vai zīmējumus, kur redzams maršruts, lai labāk raksturotu izieto maršrutu un apstākļus tā veikšanas laikā.
- Īsu sarežģītāko posmu aprakstu;
- Maršruta raksturojumu:
 - maršrutā izlietoto āķu skaits (klinšu āķi, ieliktni, ledus āķi, stacionāro āķi);
 - Kopumā izmantoto mākslīgo atbalsta punktu (MAP) skaits;
 - Naktsmītņu raksturojums;
- Maršruta shēmu, kas zīmēta izmantojot UIAA (*Union Internationale Des Assosiations D'Alpinisme*) maršrutu elementu apzīmējumus (3.pielikums) vai cita veida uzskatāmus apzīmējumus;
- Virsotnes apmeklēšanas pierādījumus (fotogrāfija, video, zīmīte u.c.)
- Citu papildinformāciju (pēc dalībnieku uzskatiem), kas tiesniešiem jāņem vērā vērtējot iesniegto maršrutu. Piemēram, klimatiskie apstākļi, stils, kādā veikts maršruts, noejas ceļš u.c.

Maršrutu klasifikācijas salīdzināšanas tabula.

	European Alpine	RUS	USA	UIAA + Artificial	France		
M a r š r u t a g r ū t ī b u k a t e g o r i j a	F <i>facile/ easy</i>	1A	5.0	II	A0 A1	M	
	F+	1B	5.1	III			
	PD <i>peu difficile/ moderately difficult</i>	2A		III+			
	PD+	2B	5.2	IV-			
	AD <i>assez difficile/ fairly difficult</i>	3A	5.3	IV			
	AD+	3B	5.4	IV+			4a
	D <i>difficile/ difficult</i>	4A	5.5	V-			4b
	D+	4B	5.6	V			4c
			5.7	V+			5a
	TD <i>tres difficile/ very difficult</i>	5A	5.8	VI-			5b
	TD+	5B	5.9	VI	5c		
	ED1 <i>extremement difficile/ extremely difficult</i>	6A	5.10a	VI+	6a		
			5.10b	VII-	6a+		
	ED2		5.10c	VII	6b		
		6B	5.10d	VII+	6b+		
	ED3		5.11a	VIII-	6c		
			5.11b		6c+		
			5.11c	VIII	7a		
	ED4		5.11d	VIII+	7a+		
			5.12a	IX-	7b		
		5.12b	IX	7b+			

3.pielikums

UIAA maršrutu elementu apzīmējumi.

	Kamīns		Zāle
	Korķis		Koki
	Kuluārs		Priede (kalnu priede)
	Vertikāla siena		Smilšu pulksteņa pilārs
	Iekšējais leņķis		Piesaistes āķis
	Plaisa (var iziet bez mākslīgiem atbalsta punktiem)		Stacionārais āķis
	Ūdens joslas (tekošs ūdens)		Atslēgas vieta
	Nogāze		Fiksētā virve
	Riba, kore	 vai 	Drošināšanas vieta
	Plaukts	 vai 	Nometnes vieta
	Kore		Nolaišanās cilpa
	Karnīze		Traverss virvē (svārsts)
	Sniega karnīze		Redzamā maršruta līnija
	Jumts		Slēptā (neredzamā) maršruta līnija
	Iedobums (niša)		Maršruta variants
	Sniegš/ ledus / firns		Nobiras / akmeņi