ATSKAITE
Latvijas čempionātam alpīnismā

RĪGAS AUGSTĀKĀS „VIRSOTNES”

Saturs

1. Maršruta pase 3
2. Maršrutu kopējā shēma 3
3. Maršrutu raksturojums 4
3.1. Mīlgrāvja stūris 22.1m 11:30 no ZA 4
3.2. Lapsu kalns 21m 12:00 no D 7
3.3. Bulduru pilskalns 5.7m no ZR 9
3.4. Liepusalas pussalas kalns 17.8m 12:45 no D 10
3.5. Baložkalns 22m 13:15 no A 11
3.6. Pelēdu kalns 14.6m 13:40 no ZA 12
3.7. Grīziņkalns 24m 12:20 no Z pa maršrutu „Revolūcija” 13
3.8. Torņkalns 13m 12:50 no Z 15
3.9. Dzegužkalns 28m 13:15 no DR 16
3.10. Sudrabkalniņš 20m 13:40 no R 18
3.11. Bumbu kalns 16m 14:00 no DA 19
3.12. Bolderājas kāpa 1 22.5m 14:30 no DA 20
3.13. Bolderājas kāpa 2 23.7m 14:40 no ZA 21
3.14. Bolderājas kāpa 3 24.5?m 14:45 no ZA 22
3.15. Bastejkalns 15m 19.11.2005 9:30 no R 23
4. Piezīmes 25

1. Maršruta pase.

Kalnu rajons - Rīgas pilsēta.
Virsotnes – dabā atrodamās nosauktās virsotnes un virsotnes ar augstumu virs 20m.
Pirmgājiens.
Maršruta grūtību kategorija pēc attiecīgajā kalnu rajonā pieņemtās maršrutu grūtību skalas – diezgan grūts.
Maršruts veikts trijās dienās.
Komanda: Gatis Kalniņš, Arta Millere.

2. Maršruta kopējā shēma

3. Maršrutu raksturojums

Projekta ”Rīgas augstākās virsotnes” realizācija sākās **15. novembrī**, vētrainā dienā 10:30 pie lielveikala RIMI Pulkveža Brieža ielā. Kā pārvietošanās līdzeklis starp izejas punktiem uz virsotnēm tika izmantota automašīna Renault.

3.1. Mīlgrāvja stūris 22.1m 11:30 no ZA

Augstumu starpība 18.1m.
Maršruta stāvoklis – augsts betona žogs ar dzeloņdrātīm, novērošanas kameras, apsardze un slapja zāļaina nogāze.
Stacionāro āķu nav.

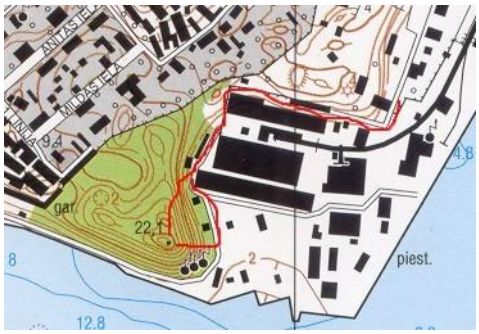

Kā pirmo kalnu izvēlējāmies pauguru Mīlgrāvī, kas ir 22,10 m augsts. Tā kā nevienā kartē neatradām tā nosaukumu, nodēvējām to par Mīlgrāvja Stūri. Maršruta sarežģītākais posms slēpjas pieejā- apsekojot apkārtni izrādījās, ka virsotne atrodas A/S Rīgas kuģu būvētavas teritorijā... Bet tas nebija šķērslis. Apsverot visus par un pret, nolēmām, ka nepielietosim klinšu kāpšanas pamatiemaņas, lai pārvarētu visai ievērojamo žogu, bet gan, kā godīgiem pilsoņiem klājas, prasīsim caurlaidi, lai iekļūtu objektā. Caurlaižu izdevējas pirmā reakcija bija- nē, kur nu vēl fotografēt, bet apsardzes šefs deva svētību, teikdams: „Ielaidīsim jūs! Te jau bija ūdenslīdēji, tagad būs alpīnisti. Viss ir ok.”

Mīlgrāvja stūris maršruta fotogrāfija

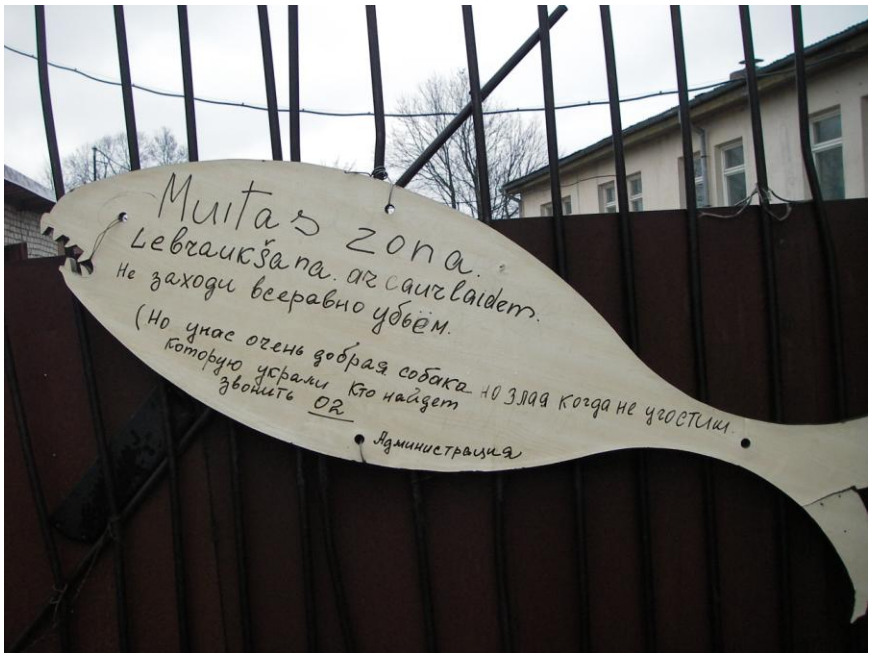

Virsotne atrodas muitas zonā

Caurlaide „uz kalnu”

Mīlgrāvja stūris virsotne

3.2. Lapsukalns 21m 12:00 no D

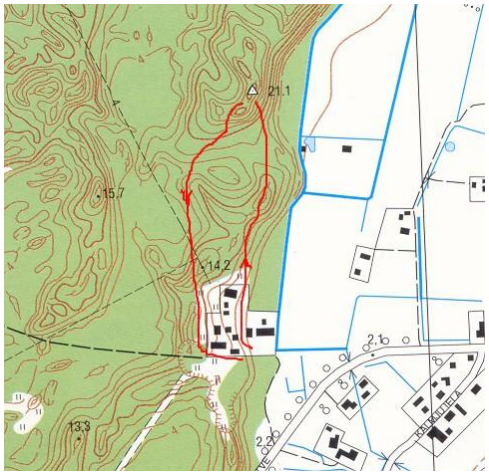

Augstumu starpība 15m.
Maršruta stāvoklis –slapja zāļaina nogāze, smilšainas stigas.
Stacionāro āķu nav.

Ja neskaita niknos suņus un ļoti zemos žogus, kas tos atdala no garāmgājējiem, citu sarežģījumu nav.

Lapsukalna maršruta fotogrāfija

Lapsukalna virsotne

3.3. Bulduru pilskalns 5.7m no ZR

Augstumu starpība 4.7m.
Maršruta stāvoklis – pieejas pilskalnam no ZR aizšķērso pārplūdusi pļava.
Stacionāro āķu nav.

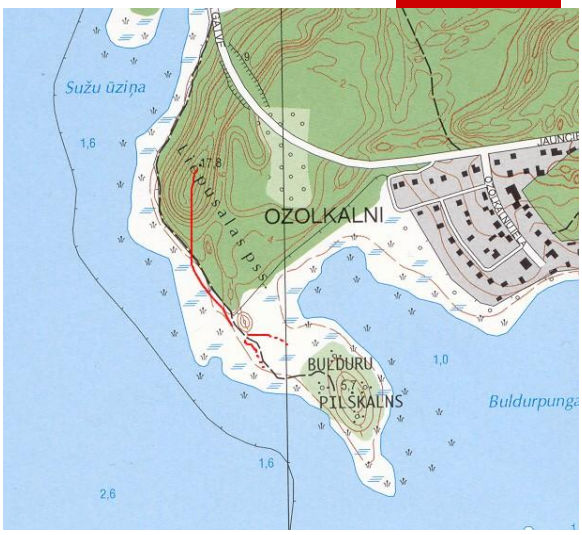

Diemžēl Bulduru pilskalnā (5,7m) abi pieejas ceļi bija neejami- pārplūduši, tādēļ virsotni sausām kājām sasniegt neizdevās. Nolēmām uzkāpt par pašu pilskalnu krietni augstākajā satelītvirsotnē bez nosaukuma.

Bulduru pilskalna maršruta fotogrāfija

3.4. Liepusalas pussalas kalns 17,8m 12:45 no D

Augstumu starpība 16.8m.
Maršruta stāvoklis –slapja zāļaina nogāze, skaists skats uz Ķīšezeru.
Stacionāro āķu nav.
Maršruta shēmu skatīt pie Bulduru pilskalna.

Liepusalas pussalas kalna maršruta fotogrāfija

Liepusalas pussalas kalna virsotne

3.5. Baložkalns 22m 13:15 no A

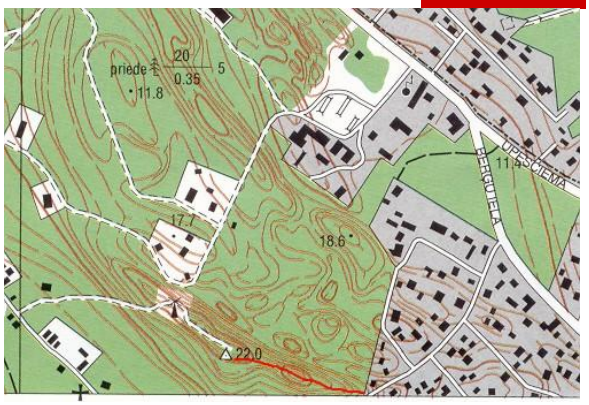

Augstumu starpība 16m.
Maršruta stāvoklis –slapja zāļaina nogāze, virsotnē triangulācijas tornis un virsotnes tuvumā atrodas vējdzirnavas.
Stacionāro āķu nav.

Izejas punkts uz maršrutu atrodas Ulža ielas galā pie salauztiem Brīvdabas muzeja vārtiem.
Maršrutu var papildināt ar radiālo pārgājienu Brīvdabas muzejā.

Baložkalna maršruta fotogrāfija

Baložkalna virsotne

3.6.Pelēdu kalns 14.6 m 13:40 no ZA
Augstumu starpība 6.6m.
Maršruta stāvoklis –slapja zāļaina nogāze, smilšains ceļš.
Stacionāro āķu nav.

Šis kalns raksturīgs ar to, ka to ir grūti pamanīt. Netīšām tajā uzbraucām ar mašīnu, nācās veikt otru piegājienu, jau ar kājām.

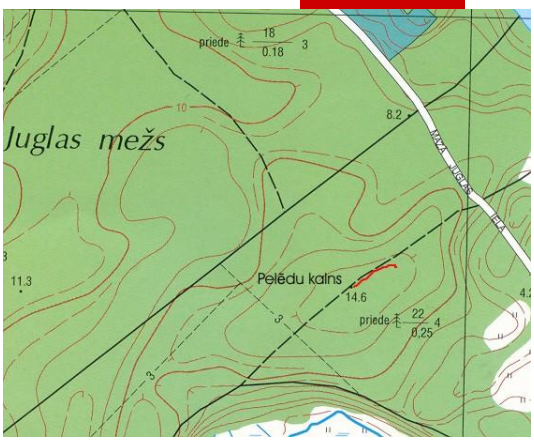

Pelēdu kalna maršruta fotogrāfija

Pelēdu kalna virsotne

Vakars, kā jau kārtīgiem latviešu alpīnistiem pienākas, beidzās ar kalnākāpēju aprindās populāro Ēlandes (14:15-15:00) apmeklējumu.
Pēc tam vēl apskatījām iespējamo pieeju Grīziņkalna virsotnei.
Naktsmītnes – mājās.

18. novembris – Latvijas republikas proklamēšanas diena - projekta turpinājums.
Laika apstākļi – sniegs, krusa, brīžiem saulains.

3.7. Grīziņkalns 24m 12:20 no Z pa maršrutu ”Revolūcija”.

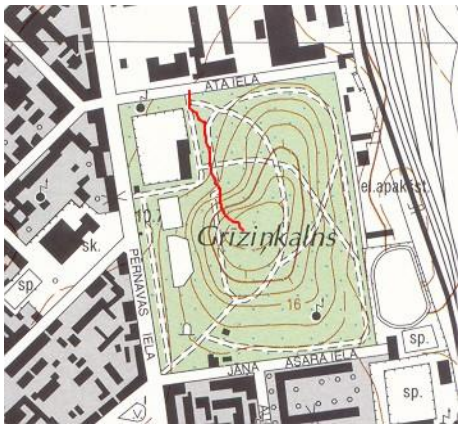

Augstumu starpība 19m.
Maršruta stāvoklis – apledojuši parka celiņi, betona kāpnes un vertikālas akmens sienas.
Stacionāro āķu nav.

Sarežģīts „mixt” maršruts, jo krasi izmainījušies laika apstākļi padarīja parka celiņus slidenus un dzelkšņi maršrutā nebija paņemti līdz...
Sienu „Revolūcija” (~ 3m) nācās pārvarēt izmantojot ieliktņus, žumāru un papildus drošināšanu.

Grīziņkalna maršruta fotogrāfija

Sarežģītākais posms maršrutā „Revolūcija”

3.8.Torņkalns 13m 12:50 no Z

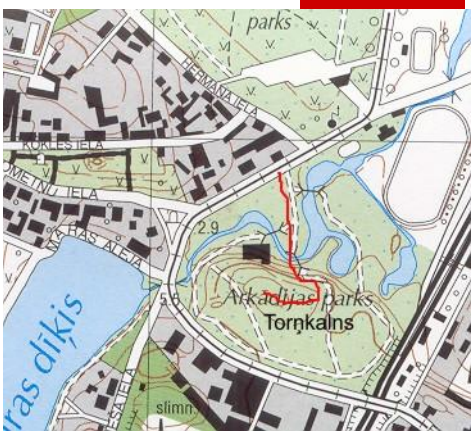

Augstumu starpība 10m.
Maršruta stāvoklis – parka celiņi, apledojušas, slidenas betona kāpnes un krūmos ieaugusi virsotne. Stacionāro āķu nav.

Tā kā kādā no vecajām Rīgas kartēm izdevās uzdurties norādei ka Torņkalns ir Arkādijas parkā, nolēmām arī šo virsotni iekļaut projektā, kaut arī citos avotos neizdevās atrast nekādu apstiprinājumu virsotnes atrašanās vietai.

Torņkalna virsotnē

3.9.Dzegužkalns 28m 13:15 no DR

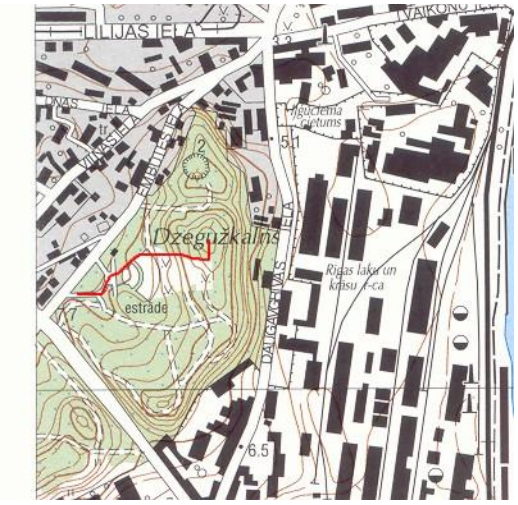

Augstumu starpība 21m.
Maršruta stāvoklis – parka celiņi, apledojušas, slidenas betona kāpnes un skaists skats uz Rīgas centru.
Stacionāro āķu nav.

Augstākais Rīgas punkts.
Gandrīz viss maršruts ved pa parka celiņiem, kas pat nepieredzējušam alpīnistam nesagādā nekādas grūtības. No cieta seguma smiltīs jāiekāpj tikai pēdējos maršruta metros.
Virsotnē ļoti nepastāvīgi laika apstākļi.

Dzegužkalna maršruta fotogrāfija

Dzegužkalna virsotnē

3.10. Sudrabkalniņš 20m 13:40 no R

Augstumu starpība 10m.
Maršruta stāvoklis – parka celiņi, apledojušas, slidenas betona kāpnes, novērošanas kameras un virsotne priežu audzē.
Stacionāro āķu nav.

Virsotne tika sasniegta pa klasisko maršrutu no R. No D,DA, kas būtu krietni sportiskāks maršruts, viss tiek filmēts ar novērošanas kamerām, tāpēc drošības apsvērumu dēļ tur šodien- Latvijas dzimšanas dienā- nekāpām.

Sudrabkalniņa maršruta fotogrāfija



Sudrabkalniņa virsotnē

3.11. Bumbu kalns 16m 14:00 no DA

Augstumu starpība 13m.
Maršruta stāvoklis – koka kāpnes bez margas, virsotnē akmens kubs.
Stacionāro āķu nav.

Norādes uz virsotni izvietotas jau pie nogriešanās no Kleistu ielas. Šī virsotne grūtības nesagādāja, jo kāpnes ir labā stāvoklī.

Bumbu kalna maršruta fotogrāfija

Bumbu kalna virsotnē

3.12. Bolderājas kāpa 1 22.5m 14:30 no DA

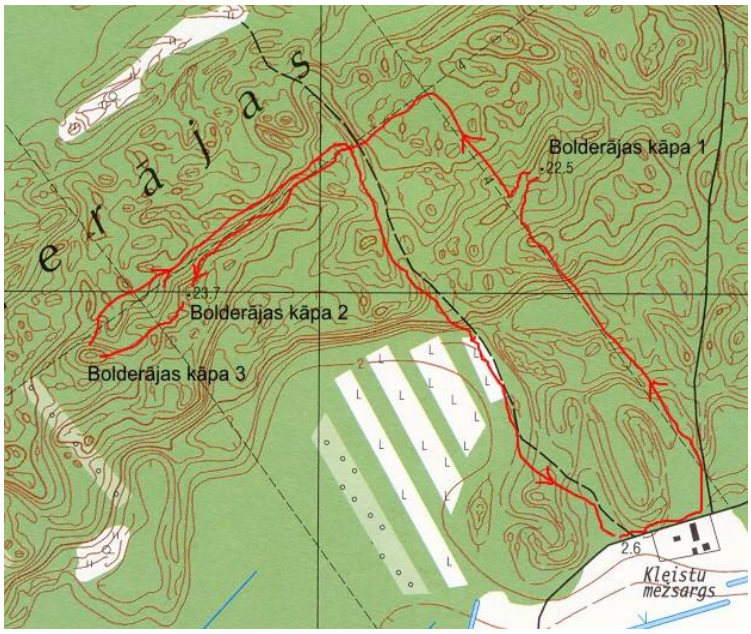

Augstumu starpība 20.5m. Maršruta stāvoklis – grūti pamanāma, brīžiem izzūdoša stiga. Mikroreljefs. Stacionāro āķu nav.

Tā kā Bolderājas kāpas augstākos punktus bija diezgan sarežģīti atrast, kā kartē, tā arī dabā, nolēmām izmantot vietējā gida pakalpojumus- vietējā mežsarga melno suni- ļoti profesionāls gids, no mums ne acu nenolaida. Virsotnes ērtības labad tika sanumurētas ar kārtas numuriem no 1 līdz 3. Pieejas ceļi un stigas maršruta fotogrāfijās nav iekļautas.

Bolderājas kāpa 1 maršruta fotogrāfija

Bolderājas kāpa 1 virsotnē

3.13. Bolderājas kāpa 2 23.7m 14:40 no ZA

Augstumu starpība 13.7m.
Maršruta stāvoklis – izzūdoša stiga, uzarta stiga un mikroreljefs.
Stacionāro āķu nav.
Maršruta shēmu skatīt pie Bolderājas kāpa 1.

Bolderājas kāpa 2 maršruta fotogrāfija

Bolderājas kāpa 2 virsotnē

3.14.Bolderājas kāpa 3 24,5?m 14:45 no ZA
Augstumu starpība 6.5m.
Maršruta stāvoklis –mikroreljefs.
Stacionāro āķu nav.
Maršruta shēmu skatīt pie Bolderājas kāpa 1.

Virsotne tika atrasta precizējot Bolderājas kāpa 2 virsotnes novietojumu pret kartē atrodamajiem objektiem. Augstums aptuvens un apšaubāms, jo noteikts ar altimetru par atskaites punktu izmantojot virsotni Bolderājas kāpa 2.

Bolderājas kāpa 3 virsotnē

Nokāpiens beidzās 15:10. Atgriešanās Bāzes nometnē ”Ēlande”. Rīgas populārāko virsotni Bastejkalnu, ņemot vērā nestabilo politisko situāciju virsotnes apkārtnē 18. novembrī, nolēmām atstāt uz nākamo dienu.

Naktsmītne – mājas.

3.15. Bastejkalns 15 m 19.11.2005 9:30 no R

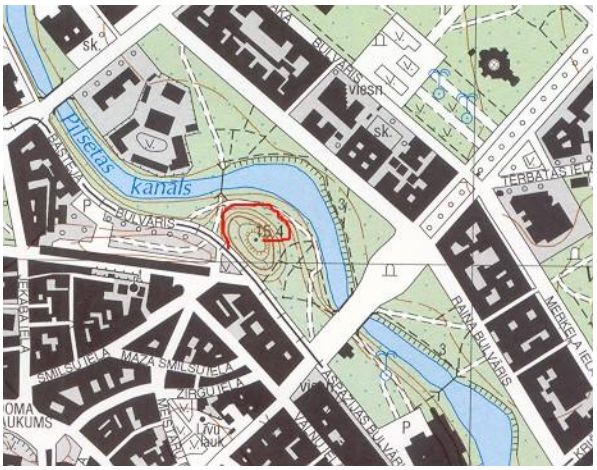

Augstumu starpība 11m.
Maršruta stāvoklis – parka celiņi, apsnigušas nogāzes, apledojušas vertikālas akmens sienas, policisti un skaists skats uz Brīvības pieminekli. Stacionāro āķu nav arī šeit.

Pa nestandarta maršrutu šo virsotni iespējams sasniegt tikai komandai darbojoties ļoti saskaņoti un ātri, lai kārtības sargi nepaspētu noņemt no maršruta pirms virsotnes sasniegšanas. Maršrutu izlūkojot vairāku dienu garumā, kāpienam tika izvēlēta Bastejkalna R siena. „Mixt” maršruts (apsnigušas slidenas nogāzes mijās ar apledojušām vertikālām sienām) tika veikts nepilnās 2 minūtēs.

Bastejkalna maršruta fotogrāfija

Ceļā uz virsotni

Bastejkalns - pēdējā virve pirms virsotnes

Bastejkalna virsotnē

4. Piezīmes

Maršruts veikts daļēji darba laikā.
Maršruta veikšanas laikā pilsētas centrālajā daļā bija daļēji bloķēta satiksme.
Izmantots Valsts Zemes dienesta Rīgas topogrāfiskās kartes M 1:10000 2004.gada izdevums.