

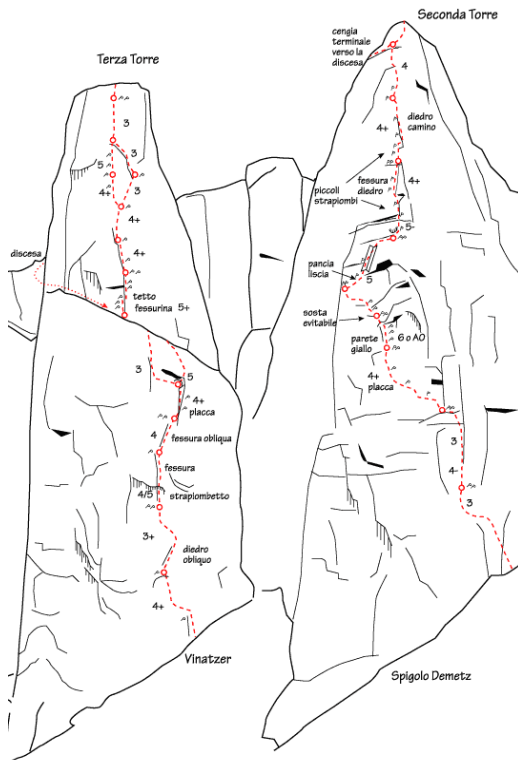
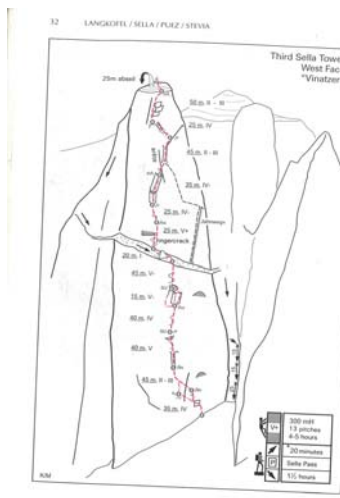
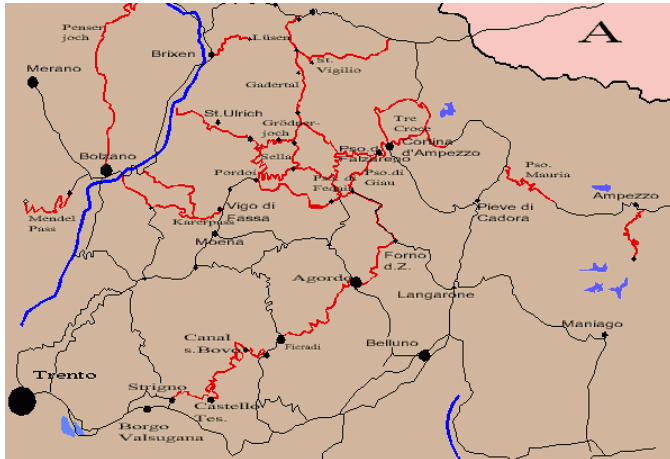
Maršruta atskaite
Latvijas čempionātam alpīnismā
"Mazo kalnu klasē"
"Vinatzer"

Satura rādītājs:

1. Maršruta pase.....	2
2. Maršruta raksturojums.....	2
3. Maršruta fotogrāfijas, karte.....	3
4. Virsotnes apmeklēšanas pierādījums.....	4

1. Maršruta pase:	
Kalnu rajons, virsotne, augstums	Dolomīti, Itālija, Third Sella Tower 2688m
Kalna uzkāpšanas pieteikta klase	"mazie kalni"
Maršruta nosaukums, debesu puse	"Vinatzer", West Face
Pirmgājiens	Giovanni Battista Vinatzer, Vicenco Peristi 23.06.1935
Maršruta grūtību kategorija	V+ (UIAA)
Kad un cik ilgā laikā maršruts veikts	25.06.2010., 6 stundas
Komandas dalībnieki	Māris Rozenblats, Anda Lukstiņa, Dzintars Ermiņš
Komandas organizācijas/kluba nosaukums	individuāli
Komandas treneris	Māris Rozenblats
2. Maršruta raksturojums:	
Augstuma starpība, maršruta garums	444m, 300m, 13 virves
Reljefs, maršruta stāvoklis	klintis, kuluāros sniegs
Īss sarežģītāko posmu apraksts	3-4 metrus gara 90 grādu siena ar šauru plaisu, kurai seko negatīvs jumts, atbilstoši maršruta grāmatiņai – izejot bez mākslīgajiem atbalsta punktiem, maršruts ir grūtāks nekā oficiāli novērtēts.
Stacionāro āķu skaits maršrutā	nav
Naktsmītņu raksturojums	bez nakšņošanas

3. Maršruta fotogrāfijas, karte:



4. Virsotnes apmeklēšanas pierādījums (fotogrāfija, video, zīmīte u.c.)

