# ATSKAITE
# LATVIJAS ČEMPIONĀTAM ALPĪNISMĀ
# PAR UZKĀPŠANU VIRSOTNĒ ČIMTARGA (5489 M)
# (no Mirali pārejas, 4A)

## SATURS

Pase ..... 2
Kāpiena apraksts ..... 3
Maršruta shēma ..... 4
Maršruta attēls ..... 6
Rajona shēma ..... 8
Attēli ..... 9

# PASE

| | |
|---|---|
| Maršruta klase | Tehniskā „A” |
| Maršruta rajons, kalnu grēda/ | Tadžikistāna, Pamirs-Alajs, Fani |
| Virsotne, tās augstums, maršruts / | Čimtarga, 5489 m, pa maršrutu no Mirali pārejas |
| Maršruta novietojums | A - puse |
| Grūtību kategorija | 4A (UIAA V-) |

## Maršruta raksturojums

| | |
|---|---|
| Augstuma starpība | ~ 1970 m |
| Sarežģīto posmu garums | ~ 1080 m (II-IV) |
| Stundu skaits maršrutā | 19 h |
| Vadītājs | Vilnis Bušs (LACA, Latvija) |
| Dalībnieki | Māris Dauškans (LACA, Latvija) |
| | Jānis Ķimenieks (LACA, Latvija) |
| | Indra Muižniece (LACA, Latvija) |
| | Linda Pastare (LACA, Latvija) |
| | Raimonds Ekurs (LACA, Latvija) |
| | Ģirts Meiers (LACA, Latvija) |
| Laiki: | |
| Izeja uz maršrutu | 20.08.2010. ~ 7:00 |
| Sasniegts R0 | 20.08.2010. ~ 9:00 |
| Sasniegts R5 (Mirali pāreja) | 20.08.2010. ~ 14:30 |
| Izeja uz maršrutu | 21.08.2010. ~ 7:00 |
| Sasniegts R8 | 21.08.2010. ~ 9:30 |
| Virsotne | 21.08.2010. ~ 12:00 |
| Atgriešanās R5 | 21.08.2010. ~ 13:30 |
| Atgriešanās nometnē pie ezeriem “Mutnije” | 21.08.2010. ~ 19:30 |

# MARŠRUTA RAKSTUROJUMS

## Detalizēts kāpiena apraksts

***Sagatavošanās:*** 11.08.2010. virsotne „Borcov za mir" (3760 m) – viena grupa pa 3A maršrutu (Ķimenieks, Muižniece, Dauškans un Ekurs); otra grupa pa 2A maršrutu (Bušs, Pastare, Meiers); 12.08.2010. virsotne Alaudin (4134 m) – pa 3B maršrutu (R kores D kontrforss) (Bušs, Dauškans, Ekurs, Meiers); 13.08.2010. virsotne Alaudin – pa 4A maršrutu („Парус") (1.grupa - Ķimenieks un Muižniece; 2.grupa – Bušs, Dauškans, Ekurs, Pastare); 14.08.2010. viena grupa virsotne „Severnaja" (4027 m) – pa 3A maršrutu (A siena) (Bušs, Dauškans, Ekurs, Pastare, Meiers), otra grupa virsotne Alaudin – pa 4B maršrutu (Ķimenieks un Muižniece).

***Pieeja:*** 18.08.2010.
No ezeriem Alaudinskije līdz ezeriem Mutnije. Augstuma starpība ~ 700 m. Ceļš ved pa taku. Laiks - ~ 4 h.

**19.08.2010.**
Maršruta izlūkošana un ekipējuma sagatavošana.
**20.08.2010.**
Maršruts no ezeriem Mutnije līdz Mirali pārejai.

- Celšanās plkst. 5:30, iziešana uz maršrutu plkst. 7:00. Ārā tumšs. Redzamība laba.
- Pieeja maršruta sākumam ved pa akmeņu (nobiru) kuluāru. Taka kuluārā marķēta ar tūriņiem. Maršruta sākums R0 sasniegts aptuveni 8:30. Tiek sagatavots ekipējums (virves, ledusāķi un dzelkšņi).
- Maršruta posms no R0 līdz R1. Maršruts ved pa slēgtu ledāju. Sākumā līdz bergšrundam nogāzes slīpums ir ~ 20°, vēlāk ~ 40°. Vietām nogāzi klāj ledus.
- Maršruta posms no R1 līdz R2. Izmantojot pārmaiņas drošināšanu, ar leduscirtņu palīdzību, pa sniega tiltiem tiek šķērsots bergšrunds.
- Maršruta posms no R2 līdz R3. Maršruts ved pa sniega nogāzi, kuras slīpums ir no 20° līdz 40°. Saules ietekmē kūst sniegs/ledus, kā rezultātā atbrīvojas akmeņi un ledus gabali, kuri bieži vien krīt lejā pa nogāzi.
- Maršruta posms no R3 līdz R4. Klints posms tiek šķērsots sevišķi uzmanīgi - klints ir apledojusi un slapja.
- Maršruta posms no R4 līdz R5. Maršruts turpinās pa sniega nogāzi. Zemāk paliek klinšu posmi, tāpēc kāpšana ir drošāka (nekrīt akmeņi).
- Tiek sasniegta nakšņošanas vieta uz Mirali pārejas R5 (~ 5060 m), kurā ir piemērotas vietas, lai ierīkotu nometni.

**Virsotnes diena: 21.08.2010.**

- Naktī t° ~ -10°C. Celšanās plkst. 6:00, iziešana uz maršrutu plkst. 7:00. Laika apstākļi skaidri. Redzamība teicama.
- Maršruta posms no R5 līdz R6. Maršruts ved pa sniega/ledus nogāzes augšējo daļu (gar kori). Tās slīpums ir no ~ 20° līdz 40°. Firns ir stingrs, un labi saskatāma iepriekš iemītā taka. Posma beigās, pirms klinšu sienas jāšķērso neliels bergšrunds. Pirms klints nelielā posmā jāpārvar ledus nogāze – drošināšanai tika ieskrūvēti ledus āķi.
- Maršruta posms no R6 līdz R7. Tiek šķērsota klinšu siena. Pirmais dalībnieks uzliek margu, ko izmanto pārējie komandas dalībnieki.
- Maršruta posms no R7 līdz R8. Maršruts turpinās pa sniega/ledus nogāzes augšējo daļu.
- Maršruta posms no R8 līdz R9. Tālāk maršruts ved pa kori. Vējš nav stiprs. Maršruts ved gan pa sniega, gan nobiru, gan klinšainiem posmiem.
- Maršruta posms no R9 līdz R10. Maršruts turpinās pa stāvu sniega nogāzi. Šis posms tiek veikts izmantojot pārmaiņus drošināšanu.
- R10 līdz virsotnei. Tiek šķērsots lēzena sniega nogāze, kas ved uz augšu un leju. Virsotne sasniegta aptuveni plkst. 12:00. Virsotnē pavadīta aptuveni ½ h.

Noeja: Sākumā līdz Mirali pārejai. No R4 uz R3 tika sagatavots izvelkamais dulferis. Mirali pārejas nometne R5 sasniegta plkst. 13:30. Pēc nelielas atpūtas tiek turpināts ceļš uz ezeriem Mutnije. Sākumā uz pāreju Avar (uz virsotnes Promežutočnij pusi), pēc tam tiek sagatavoti 3 izvelkamie dulferi. Pēc tam pa sniega ledus nogāzi tika nokāpts līdz ledājam (drošības nolūkos sagatavotas divas margas), pa kuru iziets uz punktu R0. Tālāk jau pa zināmu maršrutu noeja turpinājās līdz nometnei pie ezeriem Mutnije. Nometne sasniegta plkst. ~ 19:30.

Laika apstākļi: no rīta skaidrs, vēlāk neliels mākoņu daudzums palikt mākoņains.
Orientēšanās maršrutā - teicama.

## Nokļūšana rajonā / Transports

lidmašīna: Rīga-Dušanbe, autobuss: Dušanbe – a/n „Vertikal-Alaudin".

## Piezīmes par laika apstākļiem rajonā

Laika posmā no 7.augusta līdz 27.augustam (2010.g.) laika apstākļi mainīgi. Agri no rīta laiks parasti skaidrs pēcpusdienā paliek mākoņains. Sākot ar 23.augustu laika apstākļi ievērojami pasliktinājās (biežāk lija lietus). Naktīs palika vēsāks, pat pie ezeriem Alaudinskije (~ 2800 m) naktī bija novērojams sals.

# Maršruta shēma

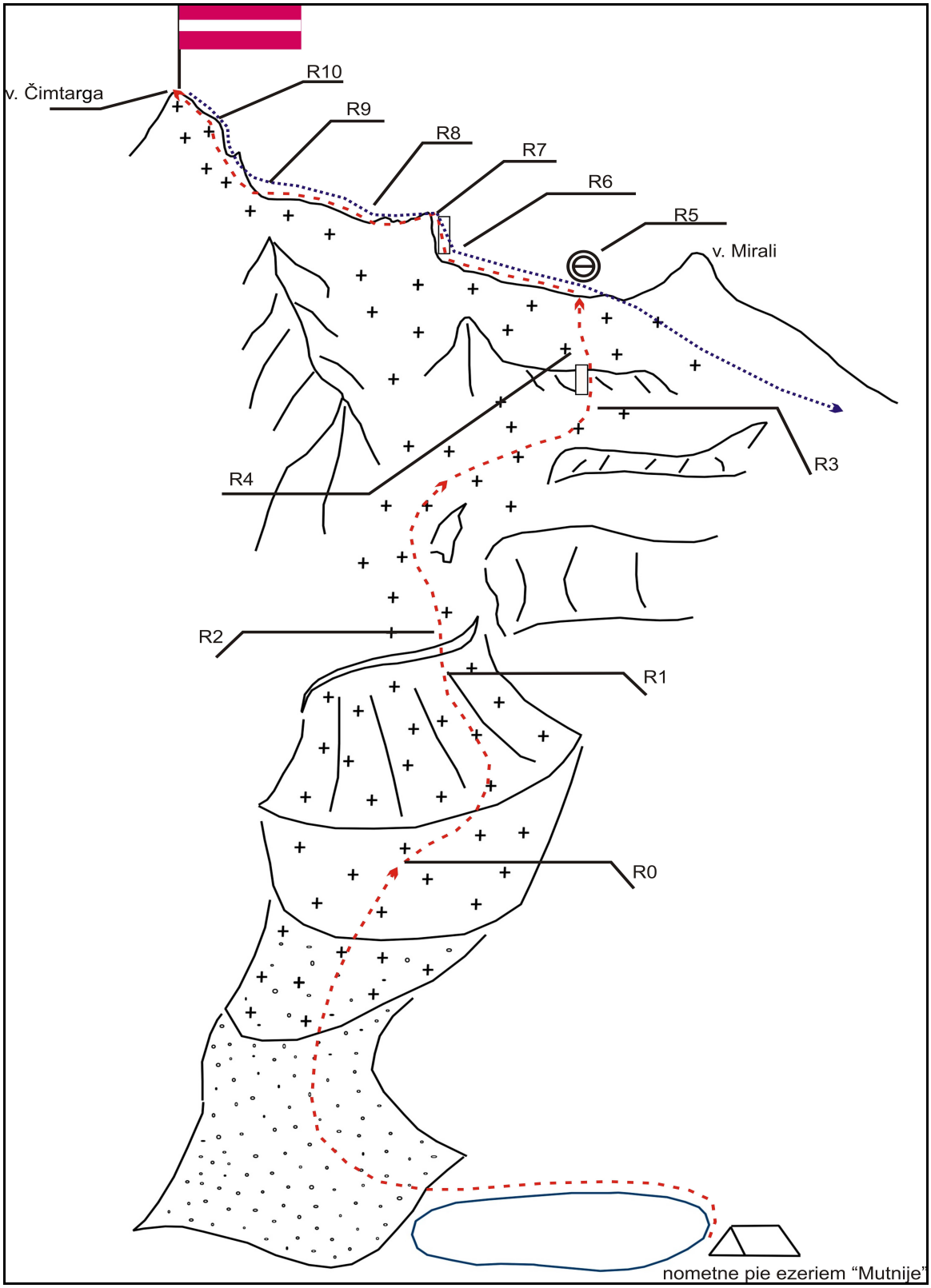


Sarkanā krāsā – maršruts uz virsotni

Zilā krāsā – maršruts no virsotnes

# Maršruta posmu raksturojums

| Nr. p.k. | Posms | Augstums (m) | Nogāzes slīpums | Grūtība | Piezīmes |
|---|---|---|---|---|---|
| 1. | nometne pie „Mutnije ozera” – R0 | 3520 + 600 | līdz 35° | I | nobiras, slēgts ledājs |
| 2. | R0 – R1 | 4120 + 200 | 20°-40° | II-IV | slēgts ledājs |
| 3. | R1 – R2 | 4320 + 15 | 20°-40° | III-IV | bergšrunds |
| 4. | R2 – R3 | 4335 + 400 | 20°-40° | II-IV | sniega nogāze |
| 5. | R3 – R4 | 4735 + 5 | 50°-60° | II-IV | apledojusi klints |
| 6. | R4 – R5 | 4740 + 320 | 30° | III | sniega nogāze |
| 7. | R5 | 5060 | - | - | nakšņošanas vieta |
| 8. | R5 – R6 | 5066 + 100 | 20°-40° | II | sniega/ledus nogāze |
| 9. | R6 – R7 | 5260 + 20 | 45°-50° | III | klintis |
| 10. | R7 – R8 | 5280 + 40 | 20° | II | sniega nogāze |
| 11. | R8 – R9 | 5320 + 20 | līdz 15° | II | kore |
| 12. | R9 – R10 | 5340 + 120 | 35°-45° | II-III | sniega nogāze |
| 13. | R10 - virsotne | 5460 + 30 | līdz 20° | I | sniegs |
| 14. | virsotne | 5489 | - | - | - |

# MARŠRUTA ATTĒLS

a) maršruts no ezeriem „Mutnije” līdz virsotnei




Sarkanā līnija – maršruts uz virsotni (grūtība 4A)

Nepārtrauktā līnija – maršruta redzamā daļa

Pārtrauktā līnija – maršruta neredzamā daļa

# MARŠRUTA ATTĒLS

b) maršruts no Mirali pārejas līdz virsotnei un atpakaļ




Sarkanā līnija – maršruts uz virsotni (grūtība 4A)

Zilā līnija – noeja (grūtība 2A)

# RAJONA SHĒMA

*(kartes fragments)*

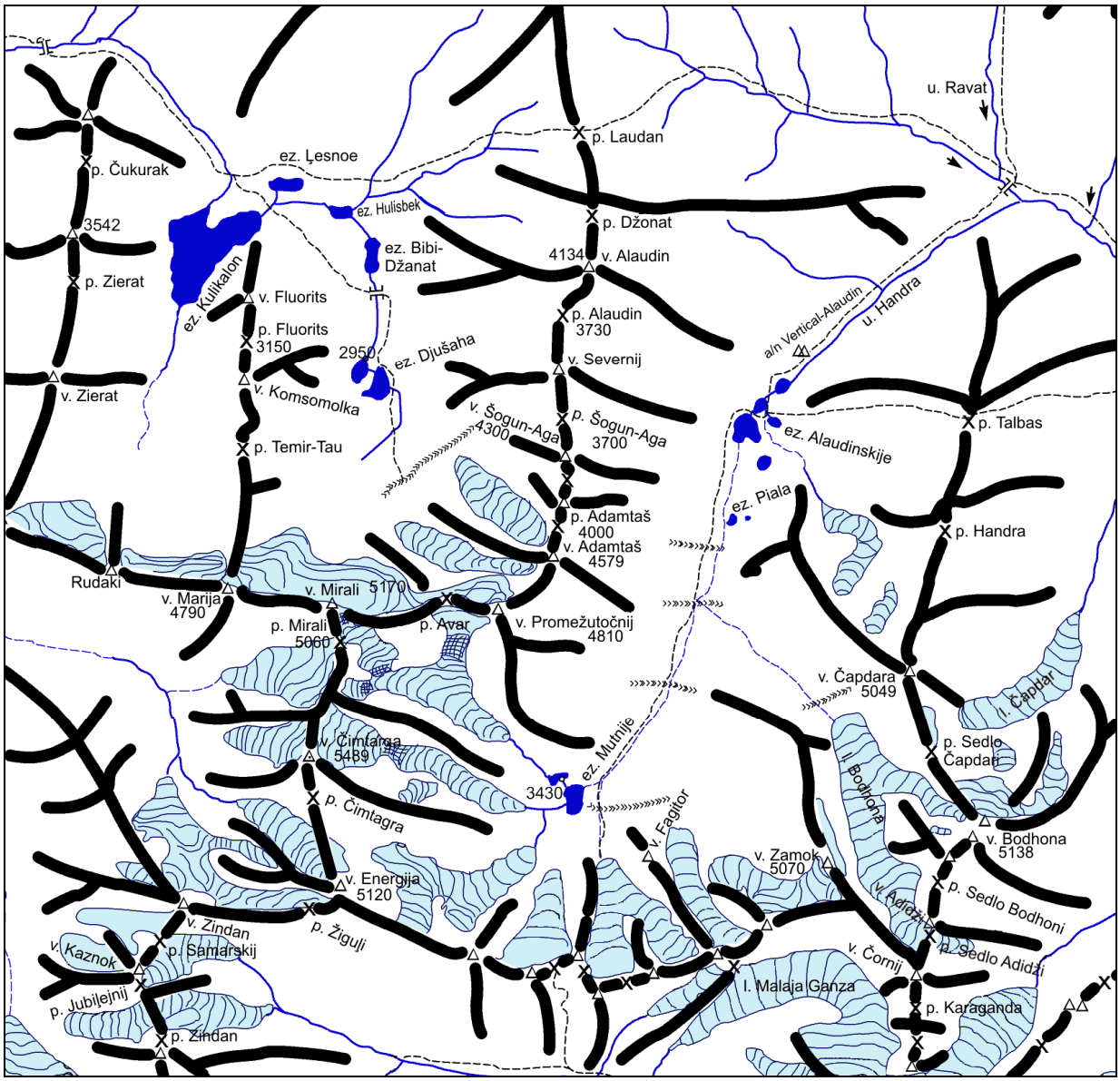

# ATTĒLI

**Pieeja maršrutam, tuvošanās R0**

**Maršruta posms R1-R5 (sniega/ledus nogāze, bergšrunds, klints)**

**Maršruts: pa labi R1-R2 posma daļa un pa kreisi posms R2-R3**

**Atpūtas brīdis uz nogāzes (posmā R2-R3)**

**Nakšņošanas vieta R5, redzams maršruta posms R5-R7**

**Maršruta posms R6-R7 (klints sienas šķērsošana)**

**Maršruta posmi R8-R10 (kore un sniega nogāze)**

**Maršruta posms R9-R10**

**Virsotnē**

**Pa labi Virsotnē un pa kreisi maršruta posms no R5 uz Avar pāreju (ceļš uz nometni pie ezeriem „Mutnije”)**